

Marcação da Sinalização

* Escala 1/750

PREFEITURA MUNICIPAL DE TAPEJARA

Folha:

04

Rua do Comércio, 1468 - Centro
Tapejara-RS
Fone: (54)3344-4700

Projeto:

Pavimentação Asfáltica em CBUQ

Prancha:

Sinalização Horizontal e Vertical

Local: R. 9 de Agosto , Tapejara/RS

Responsável Técnico:

Data:

Nov/2021

Engº. Civil Leonardo M. Menegaz
CREA-RS 123177

Área a pavimentar:

2.610,47 m²

Prefeitura Municipal de Tapejara:

Escala:

Indicada

Desenho e Criação:

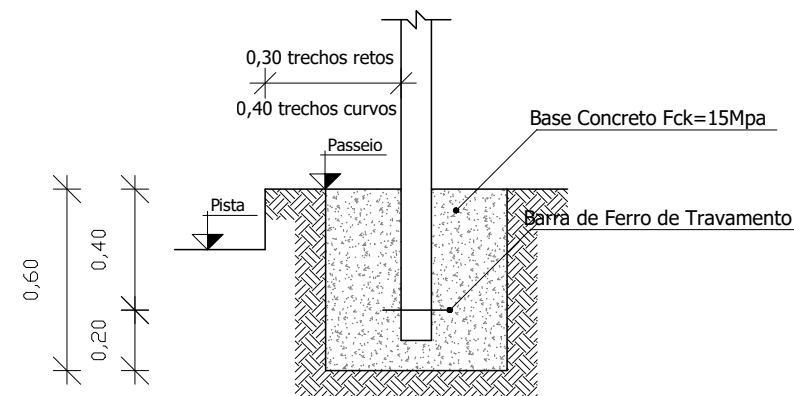
Leonardo

Evanir Wolff
Prefeito Municipal

Espaço para carimbos:

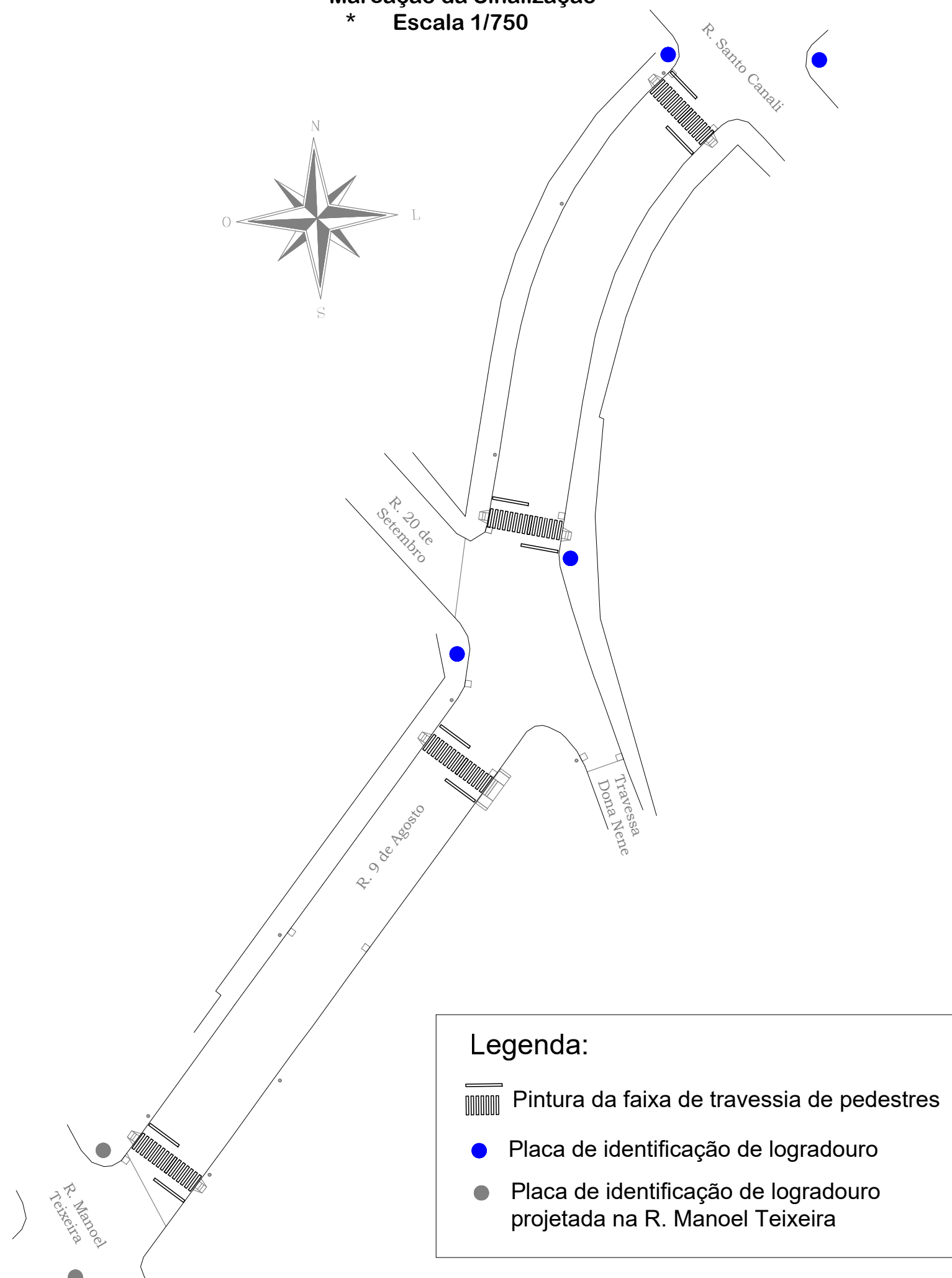
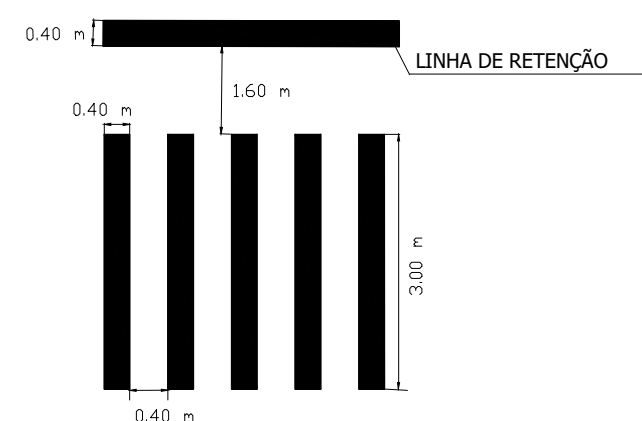
Detalhamento fixação das placas

* sem escala






Detalhamento faixa travessia de pedestres

*sem escala



Legenda:

-  Pintura da faixa de travessia de pedestres
-  Placa de identificação de logradouro
-  Placa de identificação de logradouro projetada na R. Manoel Teixeira